

The image is a cadastral map of a rural area. A green dashed line outlines a specific plot of land, labeled 'P1' in blue text. The plot is irregularly shaped, with a long diagonal boundary on the left and a more complex boundary on the right. The map shows various land parcels, some with identification numbers like 1120/1, 1120/2, 1120/3, 1120/4, 1120/5, 1120/6, 1120/7, 1120/8, 1120/9, 1120/10, 1120/11, 1120/12, 1120/13, 1120/14, 1120/15, 1120/16, 1120/17, 1120/18, 1120/19, 1120/20, 1120/21, 1120/22, 1120/23, 1120/24, 1120/25, 1120/26, 1120/27, 1120/28, 1120/29, 1120/30, 1120/31, 1120/32, 1120/33, 1120/34, 1120/35, 1120/36, 1120/37, 1120/38, 1120/39, 1120/40, 1120/41, 1120/42, 1120/43, 1120/44, 1120/45, 1120/46, 1120/47, 1120/48, 1120/49, 1120/50, 1120/51, 1120/52, 1120/53, 1120/54, 1120/55, 1120/56, 1120/57, 1120/58, 1120/59, 1120/60, 1120/61, 1120/62, 1120/63, 1120/64, 1120/65, 1120/66, 1120/67, 1120/68, 1120/69, 1120/70, 1120/71, 1120/72, 1120/73, 1120/74, 1120/75, 1120/76, 1120/77, 1120/78, 1120/79, 1120/80, 1120/81, 1120/82, 1120/83, 1120/84, 1120/85, 1120/86, 1120/87, 1120/88, 1120/89, 1120/90, 1120/91, 1120/92, 1120/93, 1120/94, 1120/95, 1120/96, 1120/97, 1120/98, 1120/99, 1120/100. There are also roads and other features shown on the map. A scale bar at the bottom right indicates a distance of 0 to 50 meters.

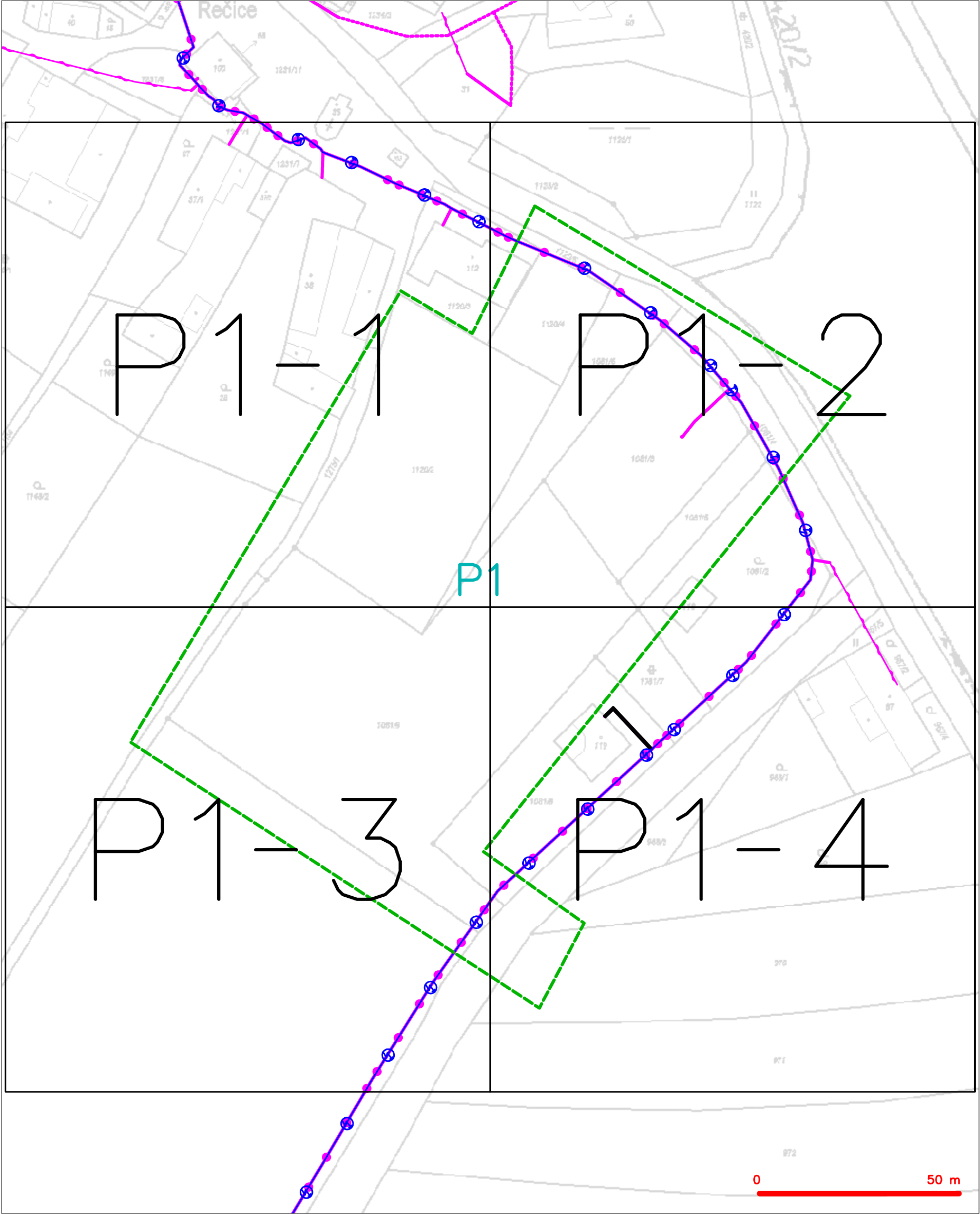
LEGENDA

----- hranice zájmového území k vyjádření


 CETIN a.s.
 Českomoravská 2510/19, Libeň
 190 00 Praha 9
 DIČ: CZ04084063

102

SITUAČNÍ VÝKRES - POLYGON 1



LEGENDA	
	hranice zájmového území k vyjádření
	NV přípojka, území s NV přípojkou CETIN
	zaměřený průběh metalického kabelu
	zaměřený průběh optického kabelu, HDPE trubky nebo souběh optického a metalického kabelu
	nezaměřený průběh metalického kabelu
	nadzemní síť cizí
	nezaměřený průběh optického kabelu, HDPE trubky nebo souběh optického a metalického kabelu
	radiové síť, ochranné pásmo radiové sítě
	nadzemní síť
	neprovázované síť
	podzemní síť cizí
	síť s NV
	kolektor, kabelovod

SITUAČNÍ VÝKRES - POLYGON 1, list kladu P1-1



— — — — —	hranice zájmového území k vyjádření	— — — — —	nezaměřený průběh optického kabelu, HDPE trubky
— — — — —	NV přípojka, území s NV přípojkou CETIN	— — — — —	nebo souběh optického a metalického kabelu
— — — — —	zaměřený průběh metalického kabelu	— — — — —	radiové sítě, ochranné pásmo radiové sítě
— — — — —	zaměřený průběh optického kabelu, HDPE trubky	— — — — —	nadzemní sítě
— — — — —	nebo souběh optického a metalického kabelu	— — — — —	neprovazované sítě
— — — — —	nezaměřený průběh metalického kabelu	— — — — —	podzemní sítě cizí
— — — — —	nadzemní sítě cizí	— — — — —	sítě s NV
		— — — — —	kolektor, kabelovod

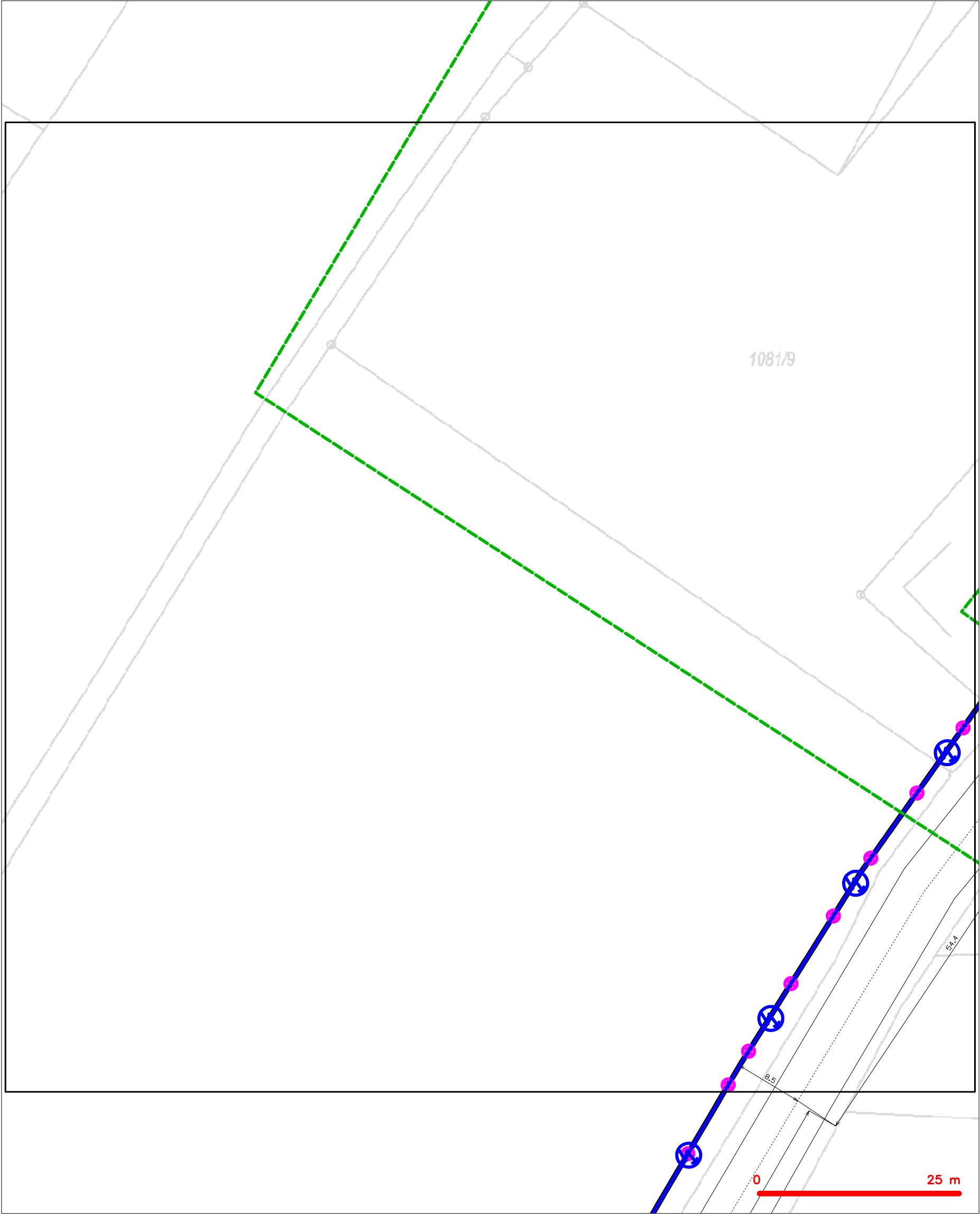
SITUAČNÍ VÝKRES - POLYGON 1, list kladu P1-2



LEGENDA

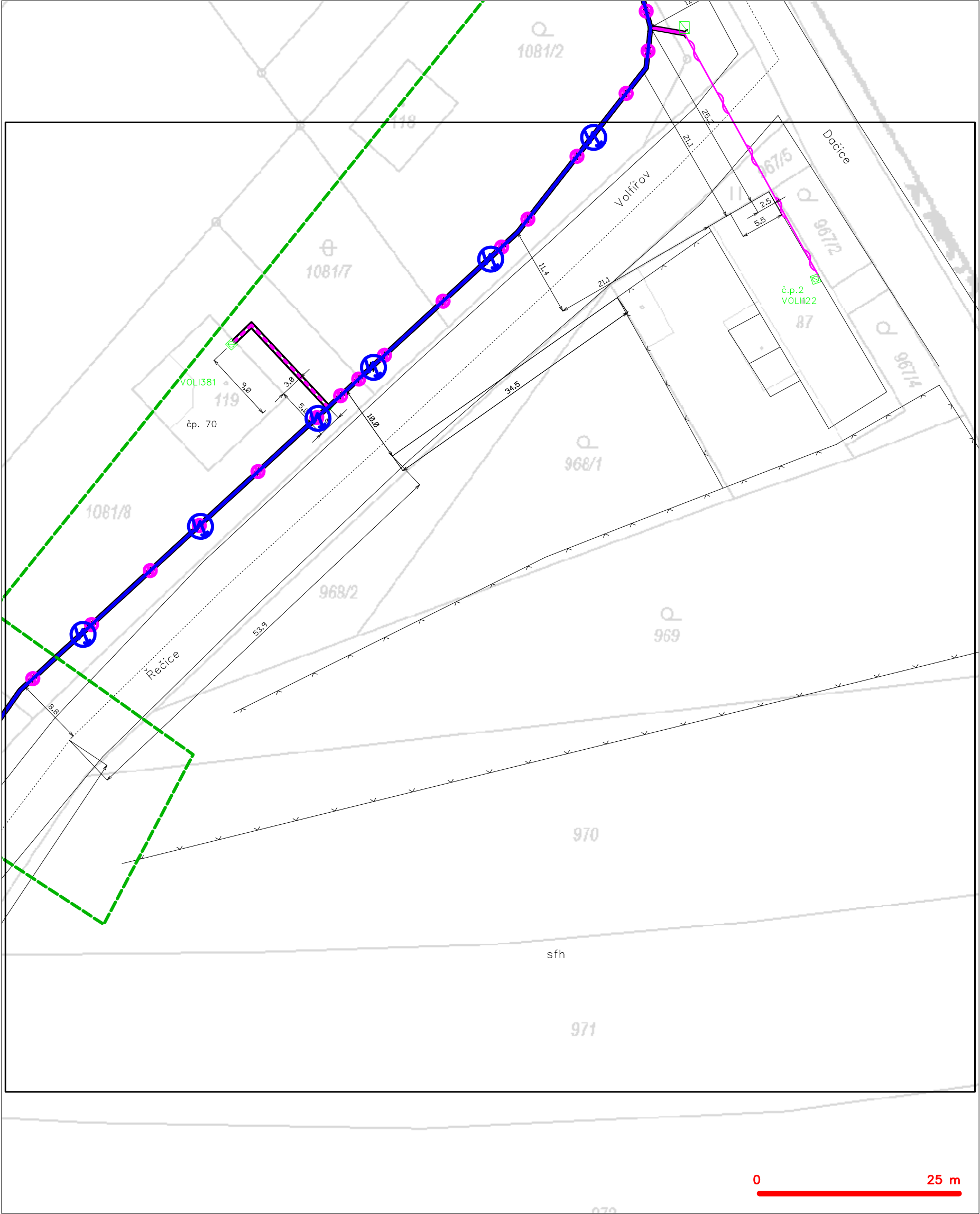
- | | | | |
|---|---|---|---|
| — | hranice zájmového území k vyjádření | — | nezaměřený průběh optického kabelu, HDPE trubky |
| — | NV přípojka, území s NV přípojkou CETIN | — | nebo souběh optického a metalického kabelu |
| — | zaměřený průběh metalického kabelu | — | radiové sítě, ochranné pásmo radiové sítě |
| — | zaměřený průběh optického kabelu, HDPE trubky | — | nadzemní sítě |
| — | nebo souběh optického a metalického kabelu | — | neprovazované sítě |
| — | nezaměřený průběh metalického kabelu | — | podzemní sítě cizí |
| — | nadzemní sítě cizí | — | sítě s NV |
| | | — | kojektor, kabelovod |

SITUAČNÍ VÝKRES - POLYGON 1, list kladu P1-3



LEGENDA	
	hranice zájmového území k vyjádření
	NV přípojka, území s NV přípojkou CETIN
	zaměřený průběh metalického kabelu
	zaměřený průběh optického kabelu, HDPE trubky nebo souběh optického a metalického kabelu
	nezaměřený průběh metalického kabelu
	nadzemní síť cizí
	nezaměřený průběh optického kabelu, HDPE trubky nebo souběh optického a metalického kabelu
	radiové síť, ochranné pásmo radiové sítě
	nadzemní síť
	neprovazované síť
	podzemní síť cizí
	sítě s NV
	kojektor, kabelovod

SITUAČNÍ VÝKRES - POLYGON 1, list kladu P1-4



— — — — —	hranice zájmového území k vyjádření	— — — — —	nezaměřený průběh optického kabelu, HDPE trubky nebo souběh optického a metalického kabelu
— — — — —	NV přípojka, území s NV přípojkou CETIN	— — — — —	radiové sítě, ochranné pásmo radiové sítě
— — — — —	zaměřený průběh metalického kabelu	— — — — —	nadzemní sítě
— — — — —	zaměřený průběh optického kabelu, HDPE trubky nebo souběh optického a metalického kabelu	— — — — —	neprovozované sítě
— — — — —	nezaměřený průběh metalického kabelu	— — — — —	podzemní sítě cizí
— — — — —	nadzemní sítě cizí	— — — — —	sítě s NV
		— — — — —	kojektor, kabelovod